


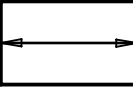




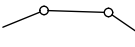
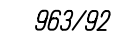


## LEGENDE NACH PLANZEICHENVERORDNUNG

Für die Festsetzungen

1. Art der baulichen Nutzung
    -  Dorfgebiet
  2. Maß der baulichen Nutzung
    - I+D Zahl der Vollgeschosse als Höchstgrenze
    - Kn 1,90 max. Kniestockhöhe
    - 26° ± 2° zulässige Dachneigung
  3. Bauweise, Baugrenzen
    -  Offene Bauweise
    -  Baugrenze
    -  Firstrichtung
  6. Verkehrsflächen
    -  Straßenverkehrsflächen mit Begleitgrün
  13. Planungen, Nutzungsregelungen und Maßnahmen zum Schutz, zur Pflege und Entwicklung der Landschaft
    -  Anpflanzen: Laubbäume, Pflanzbindung
  15. Sonstige Planzeichen
    -  Grenze des räumlichen Geltungsbereichs des Bebauungsplans
    -  Fläche, für die Garagennutzung festgesetzt wird
- Hinweise und nachrichtliche Übernahmen
-  Bestehende Grundstücksgrenzen
  -  Flurnummern

## Gemeinde KRAFTISRIED Einbeziehungssatzung Dorfstraße

Maßstab: 1 : 1000  
 Auftraggeber / Bauherr: Gemeinde Kraftisried  
 Kirchenweg 1  
 87647 Kraftisried  
 Datum: 06.10.2011

**Hofmann & Dietz**  
 Architektur | Landschaftsarchitektur | Stadtplanung  
 Meinrad-Spieß-Platz 2 | 87660 Irsee  
 Telefon 08341/9667380 | Fax 08341/9667388  
 info@hofmann-dietz.de